

**DOCÊNCIA,  
EDUCAÇÃO INTEGRAL  
E TERRITÓRIOS  
EDUCATIVOS:  
CONSTRUINDO CARTOGRAFIAS  
PARTICIPATIVAS**

---

**ESCOLA MUNICIPAL ALBERTINA  
ALVES DO NASCIMENTO**



# SUMÁRIO

**03**

Introdução

**05**

ETAPA I - As crianças, os adolescentes e os jovens de nossas escolas: os sujeitos por trás dos estudantes

# DOCÊNCIA, EDUCAÇÃO INTEGRAL E TERRITÓRIOS EDUCATIVOS: CONSTRUINDO CARTOGRAFIAS PARTICIPATIVAS

Ao longo do nosso curso, nos cursistas fomos convidados/as a realizar uma pesquisa coletiva, a cartografia, sobre a realidade da escola em que vocês atuam. O nosso objetivo foi que esse exercício colaborativo de construção de conhecimento, envolvendo o levantamento de informações, a sistematização, a análise e a produção de registros, contribua para o aprofundamento do projeto político das escolas e para a organização do trabalho com os/as estudantes na perspectiva da educação integral.

Neste material, reunimos, a partir do desenvolvimento dos percursos, as nossas produções. Com isso, pretendemos colaborar com a sistematização das produções das escolas e, assim, subsidiar ações futuras.

Vamos juntos/as!

# ENTENDENDO AS “CARTOGRAFIAS PARTICIPATIVAS”

## 1. O que estamos chamando de cartografia participativa?

A cartografia participativa é uma metodologia de trabalho que se propõe a pensar a escola a partir do território onde ela se localiza, dos saberes que a atravessam e dos sujeitos que a compõem.

## 2. Qual a finalidade da cartografia participativa?

Mais do que um diagnóstico, a cartografia pretende ser um subsídio, uma espécie de mapa, para o trabalho dos profissionais da escola.

## 3. Como a cartografia participativa foi desenvolvida neste curso?

Em nosso curso, propomos a realização de uma cartografia participativa por escola e em etapas.

## 4. Como assim uma cartografia participativa “em etapas”?

As cartografias participativas foram compostas de quatro etapas que, ao final, irão configurar um plano de ação para a escola.

## 5. Quem realizou a cartografia participativa?

**Com o apoio das escolas**, os/as cursistas foram responsáveis por mobilizar e desenvolver as atividades das cartografias participativas em suas instituições.

## 6. Com quais sujeitos as atividades da cartografia deverão ser realizadas?

Foi nosso desejo que todas as pessoas da escola, mesmo aquelas não diretamente vinculadas ao curso e que não estavam atuando em sala de aula, colaborando com a construção da cartografia participativa.

Equipe do curso “Docência, Educação Integral e Territórios Educativos:  
construindo cartografias participativas”

# ETAPA I - AS CRIANÇAS, OS ADOLESCENTES E OS JOVENS DE NOSSAS ESCOLAS: OS SUJEITOS POR TRÁS DOS ESTUDANTES

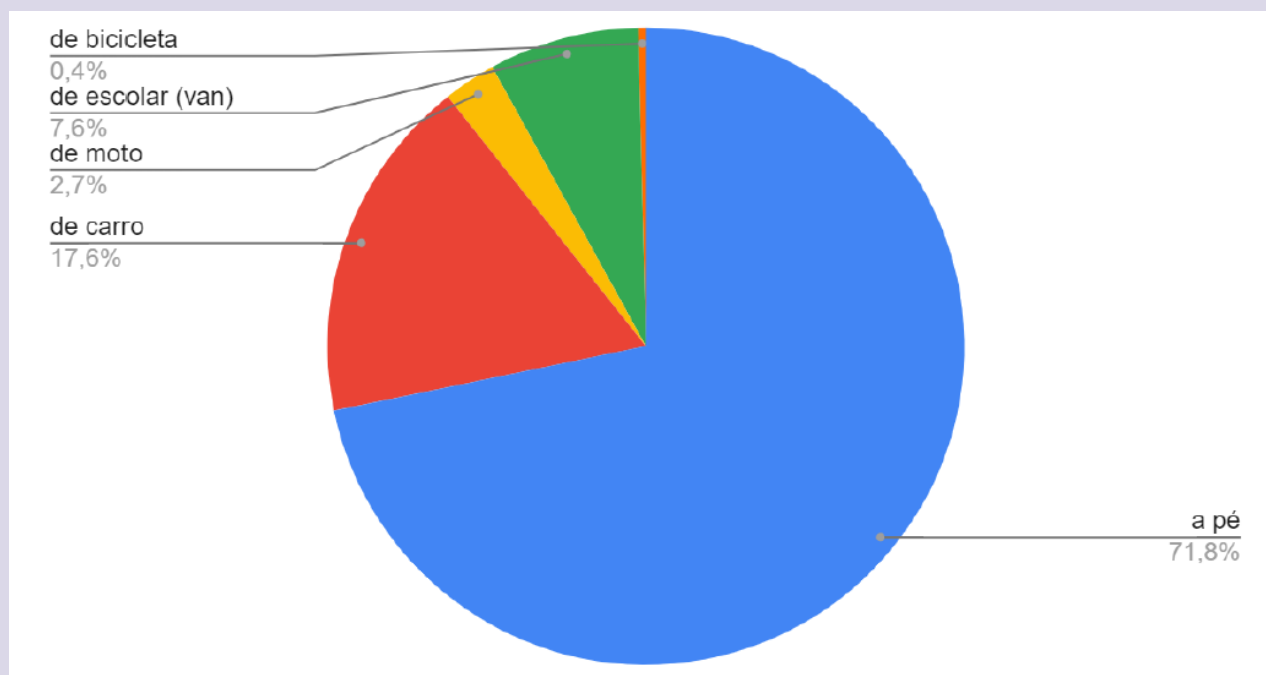
Não dá para pensar em ensino remoto, ensino híbrido, educação integral, conteúdos, sem considerar a situação de vida dos/das estudantes neste momento. Nesse sentido, realizou-se um diagnóstico para conhecer melhor os/as estudantes e seus familiares — saúde, situação econômica e como estão lidaram com o momento da pandemia.

## QUEM SÃO OS SUJEITOS POR TRÁS DOS ESTUDANTES!

Veja a seguir alguns dos resultados da pesquisa realizada em sua escola junto às crianças, aos adolescentes e/ou jovens e uma breve síntese sobre as pistas que esses dados oferecem para melhor entendermos quem são os “**os sujeitos por trás dos estudantes**” em nossa instituição.

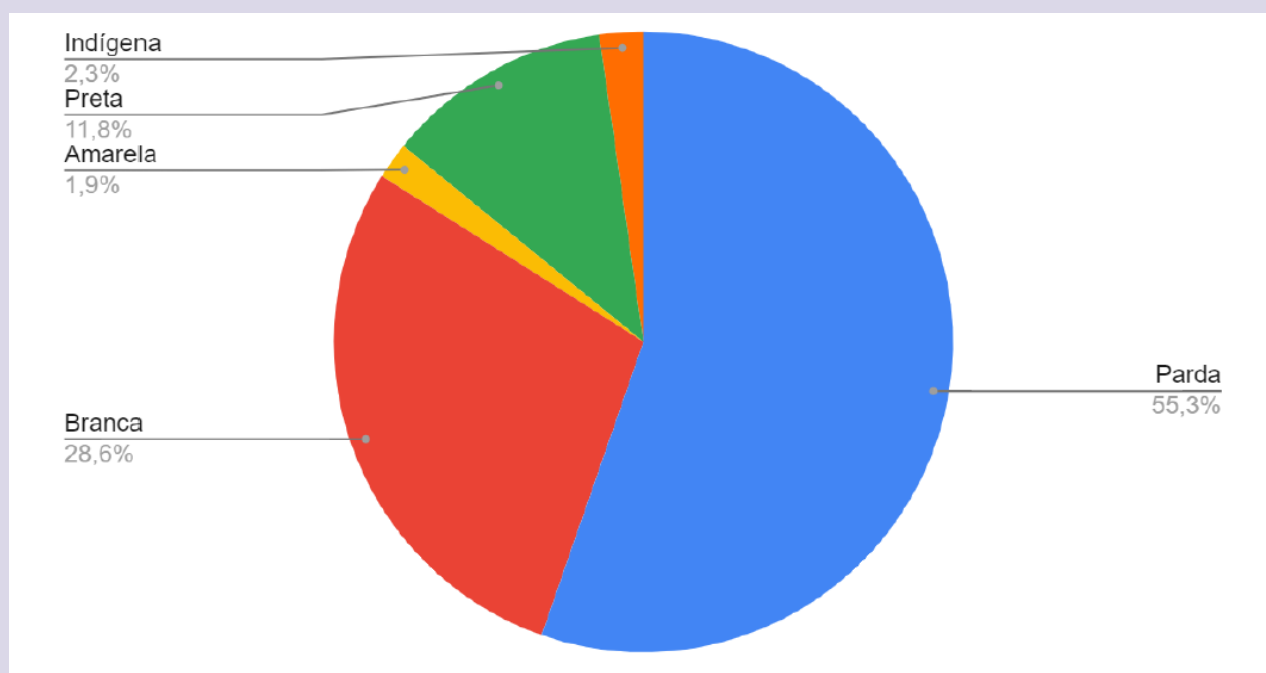
## Análise:

### Gráfico 1 - Como se desloca até a escola:



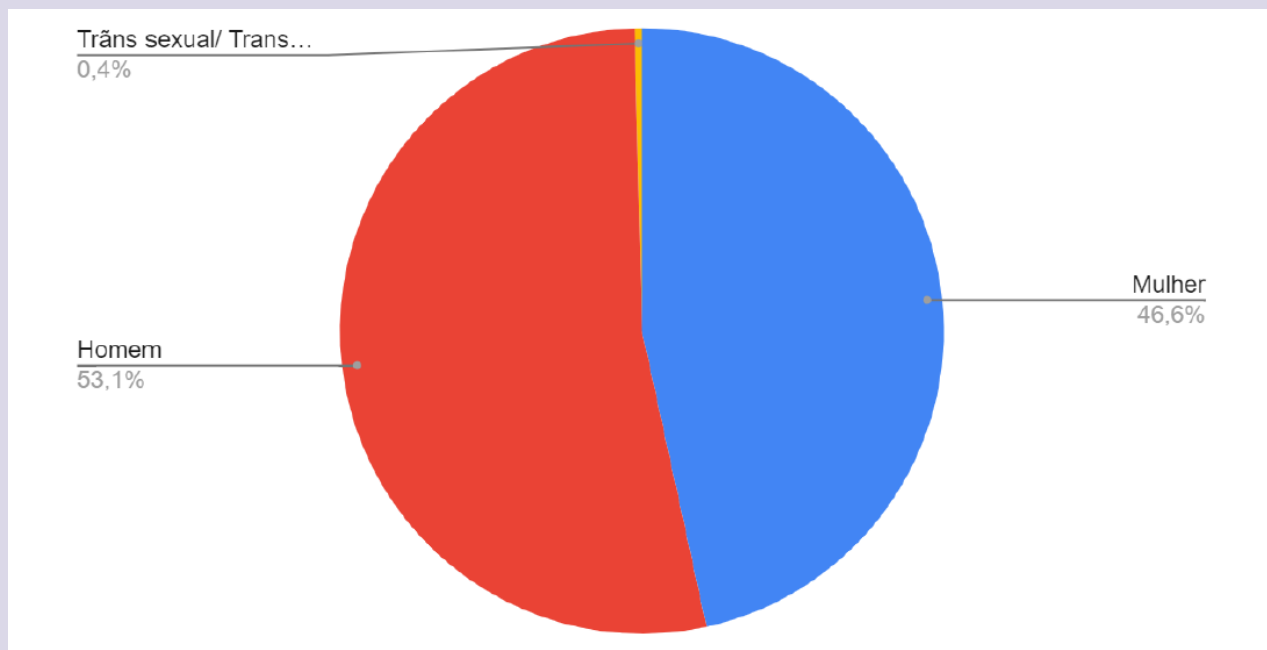
Informação gerada a partir dos dados extraído das respostas dos estudantes da Escola Municipal Professora Albertina Alves do Nascimento

### Gráfico 2 - Cor/Raça:



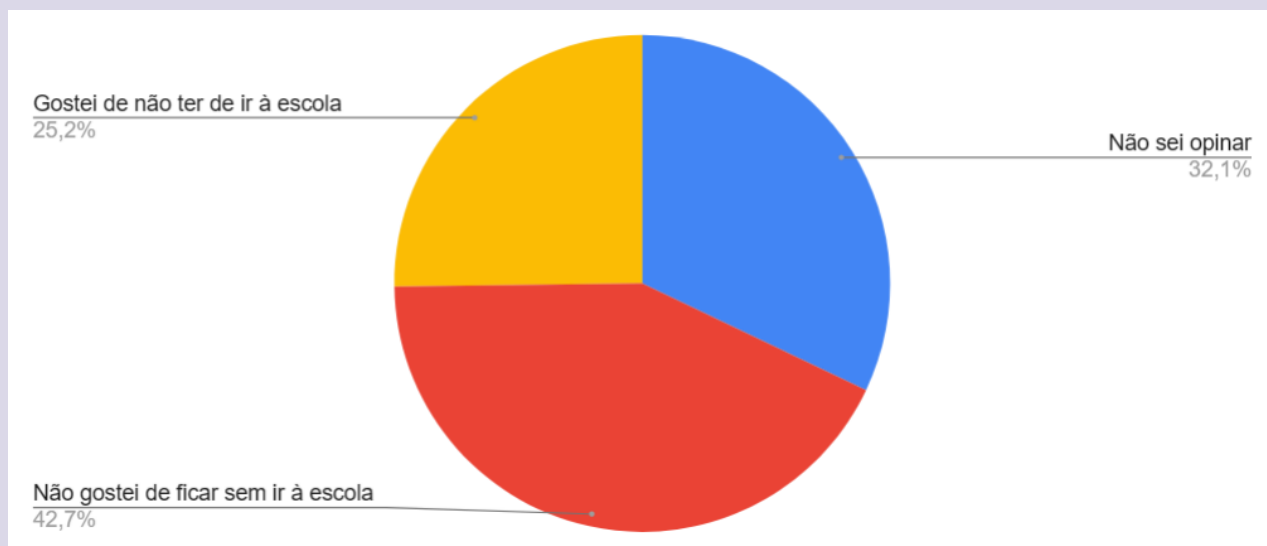
Informação gerada a partir dos dados extraído das respostas dos estudantes da Escola Municipal Professora Albertina Alves do Nascimento

### Gráfico 3 - Sexo:



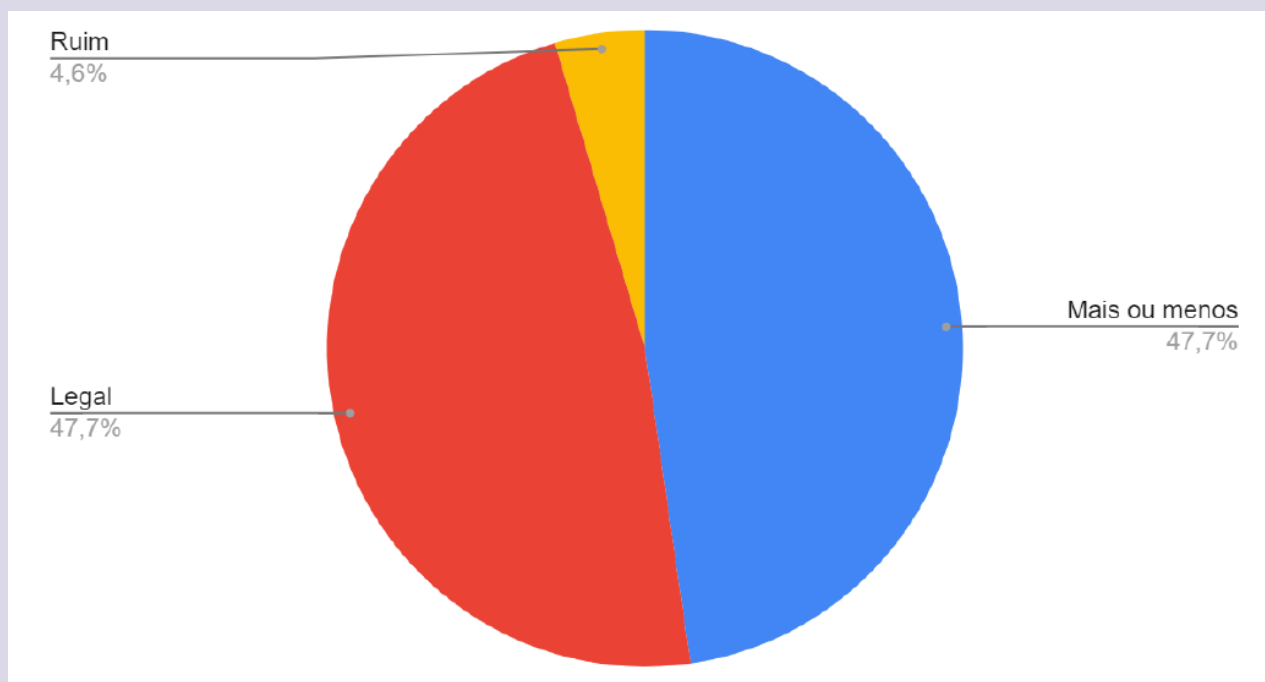
Informação gerada a partir dos dados extraído das respostas dos estudantes da Escola Municipal Professora Albertina Alves do Nascimento

### Gráfico 4 - Durante o confinamento social:



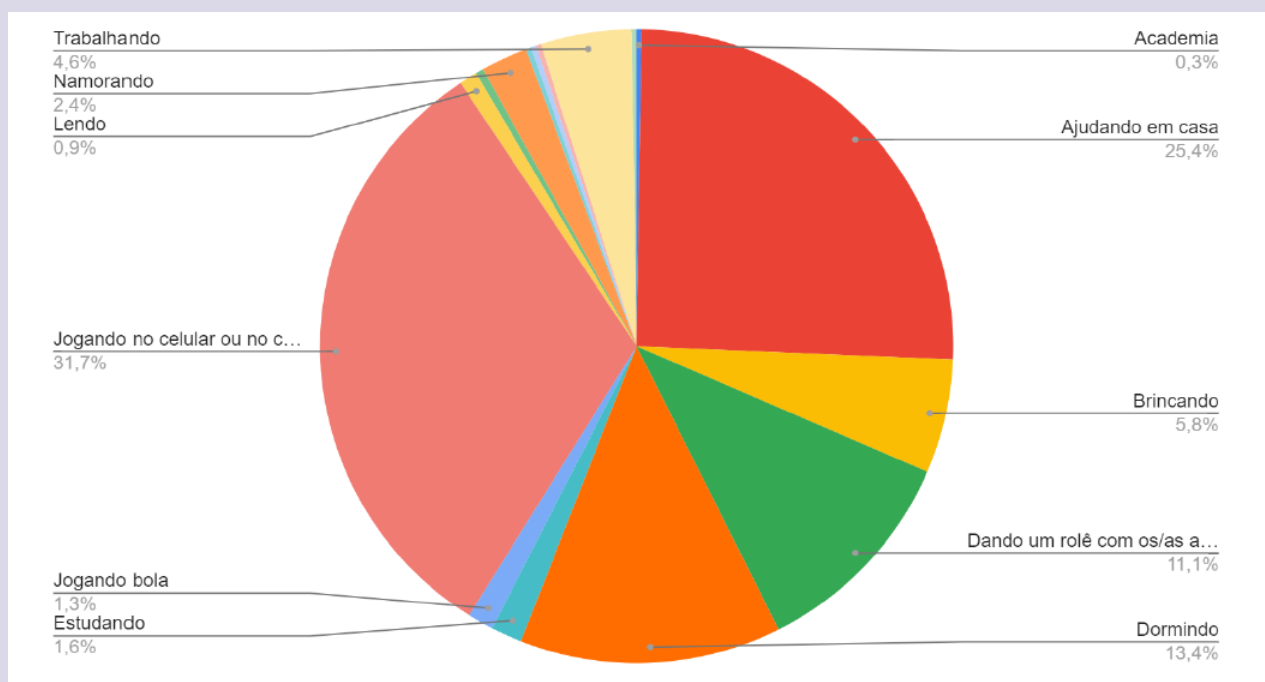
Informação gerada a partir dos dados extraído das respostas dos estudantes da Escola Municipal Professora Albertina Alves do Nascimento

## Gráfico 5 - Voltar para escola foi:



Informação gerada a partir dos dados extraído das respostas dos estutantes da Escola Municipal Professora Albertina Alves do Nascimento

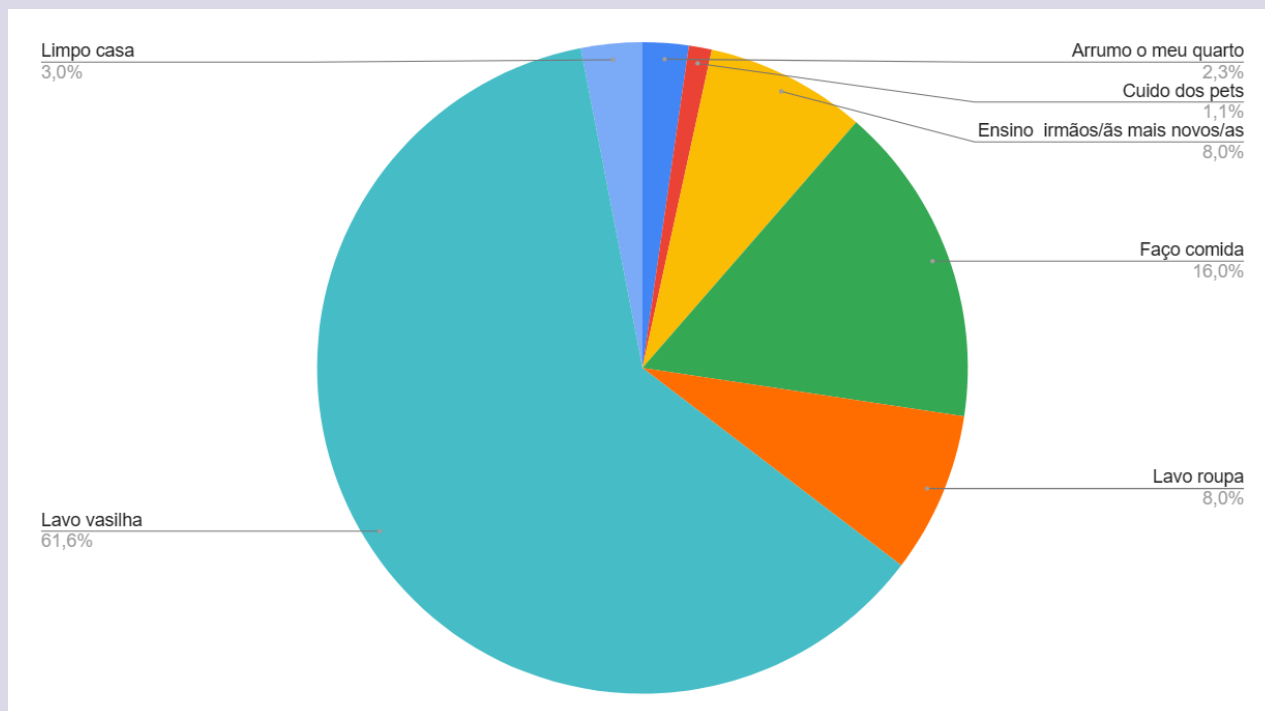
## Gráfico 6 - Passa a maior parte do tempo:



Informação gerada a partir dos dados extraído das respostas dos estutantes da Escola Municipal Professora Albertina Alves do Nascimento

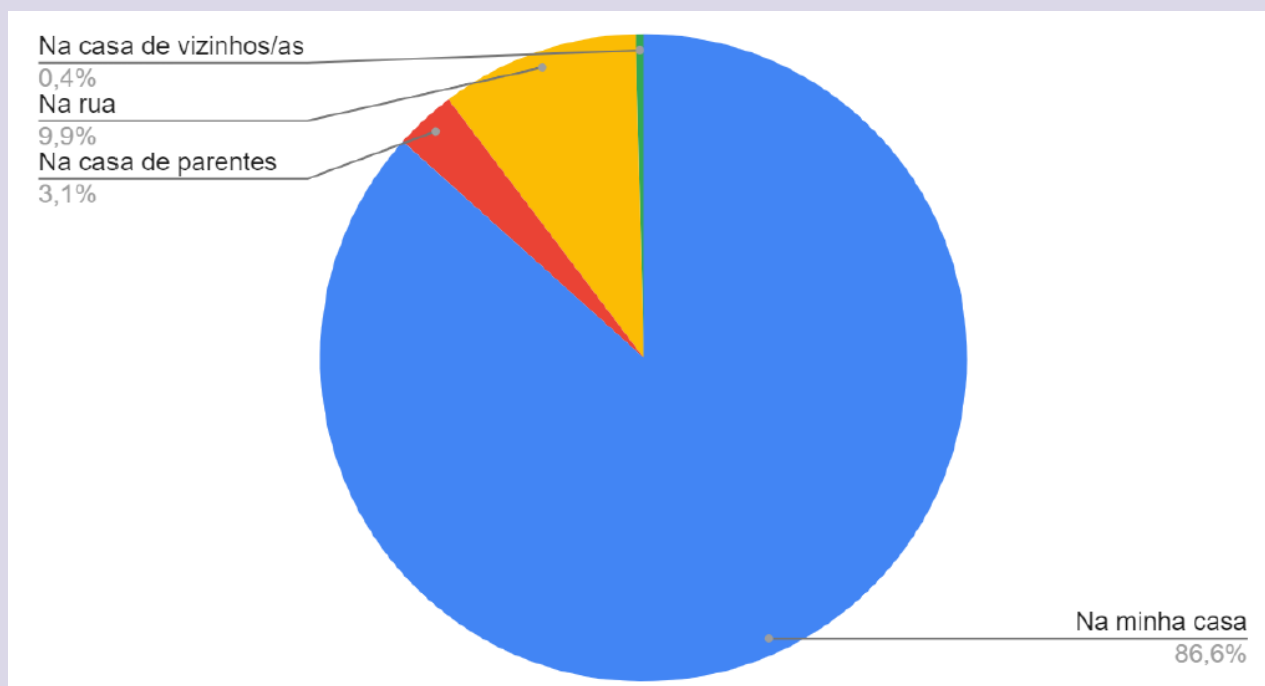


## Gráfico 7 - Tarefas em casa:



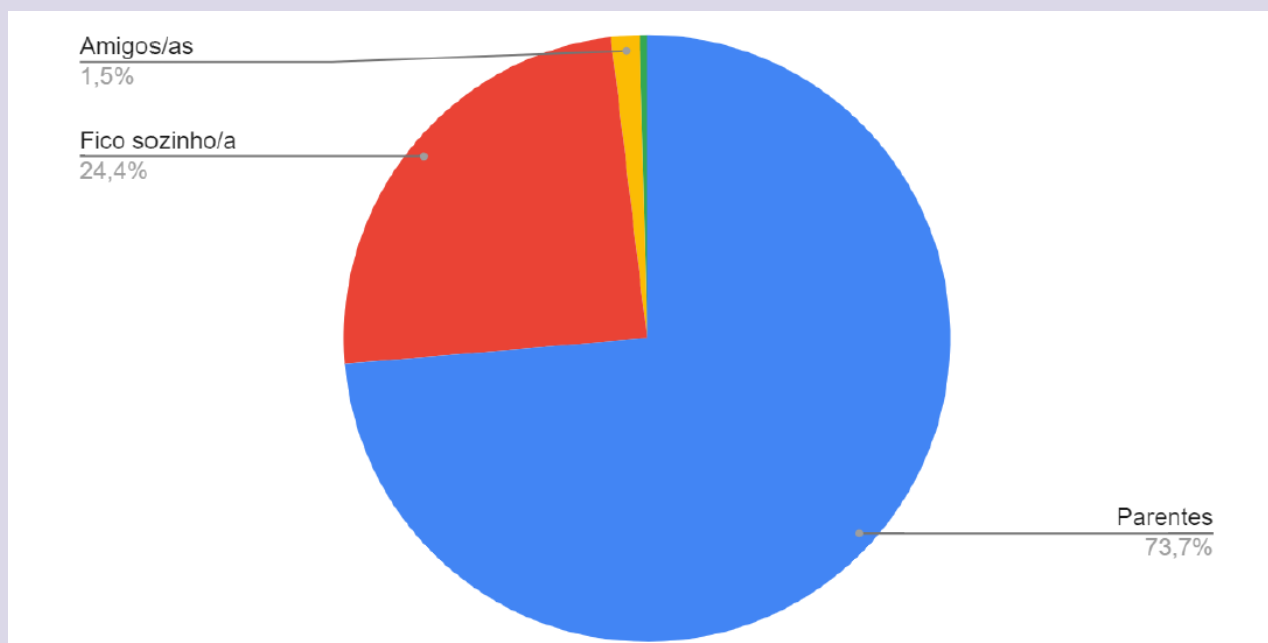
Informação gerada a partir dos dados extraído das respostas dos estudantes da Escola Municipal Professora Albertina Alves do Nascimento

## Gráfico 8 - Quando não está na escola, onde mais fica:



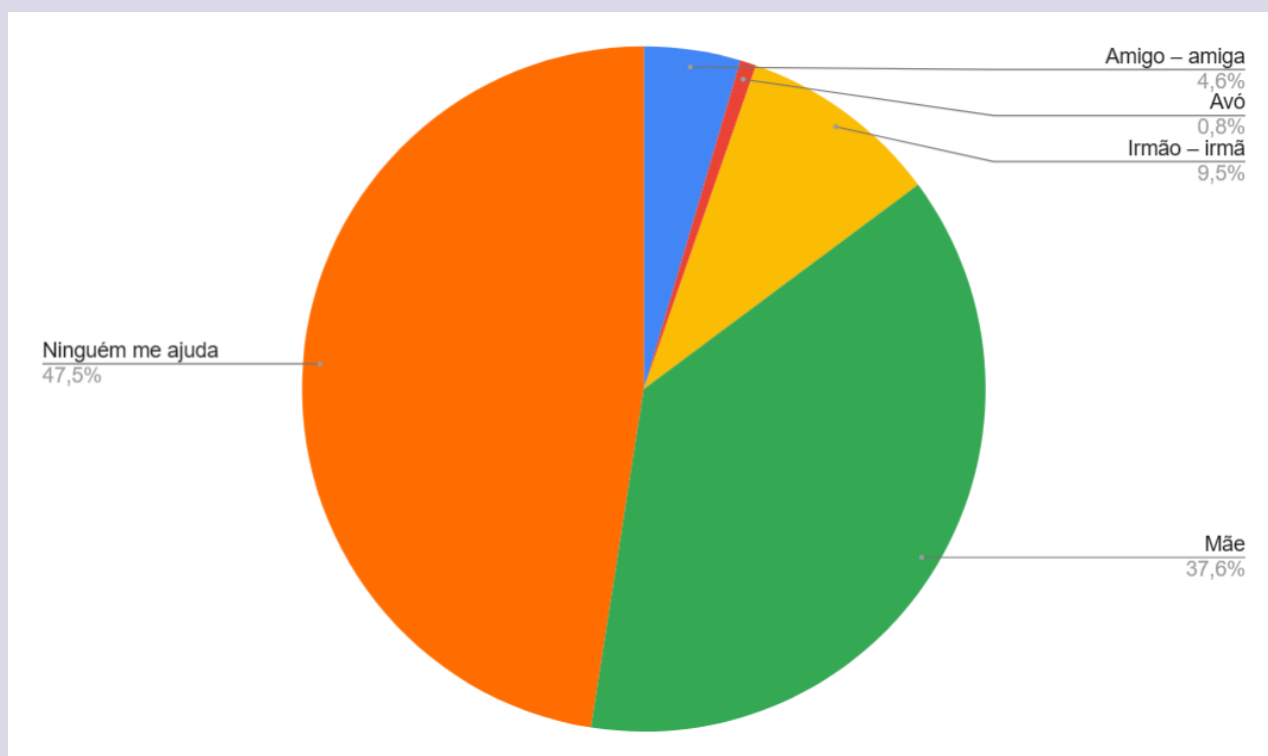
Informação gerada a partir dos dados extraído das respostas dos estudantes da Escola Municipal Professora Albertina Alves do Nascimento

## Gráfico 9 - Com quem fica em casa:



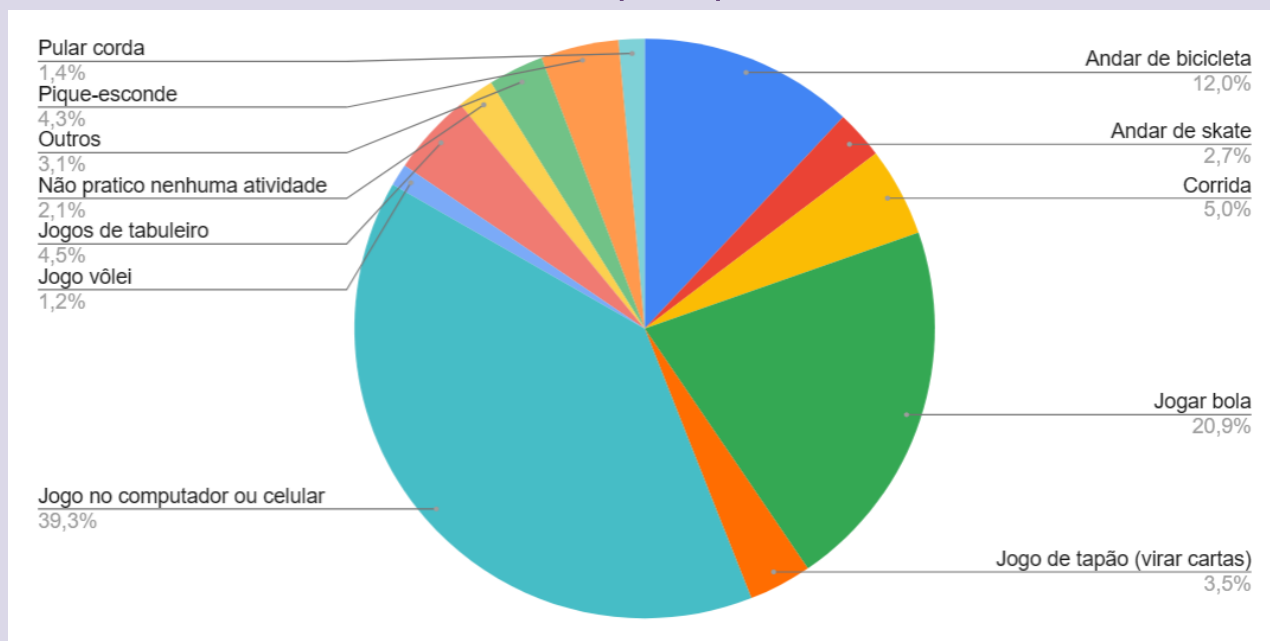
Informação gerada a partir dos dados extraído das respostas dos estudantes da Escola Municipal Professora Albertina Alves do Nascimento

## Gráfico 10 - Quem ajuda com as tarefas da escola:



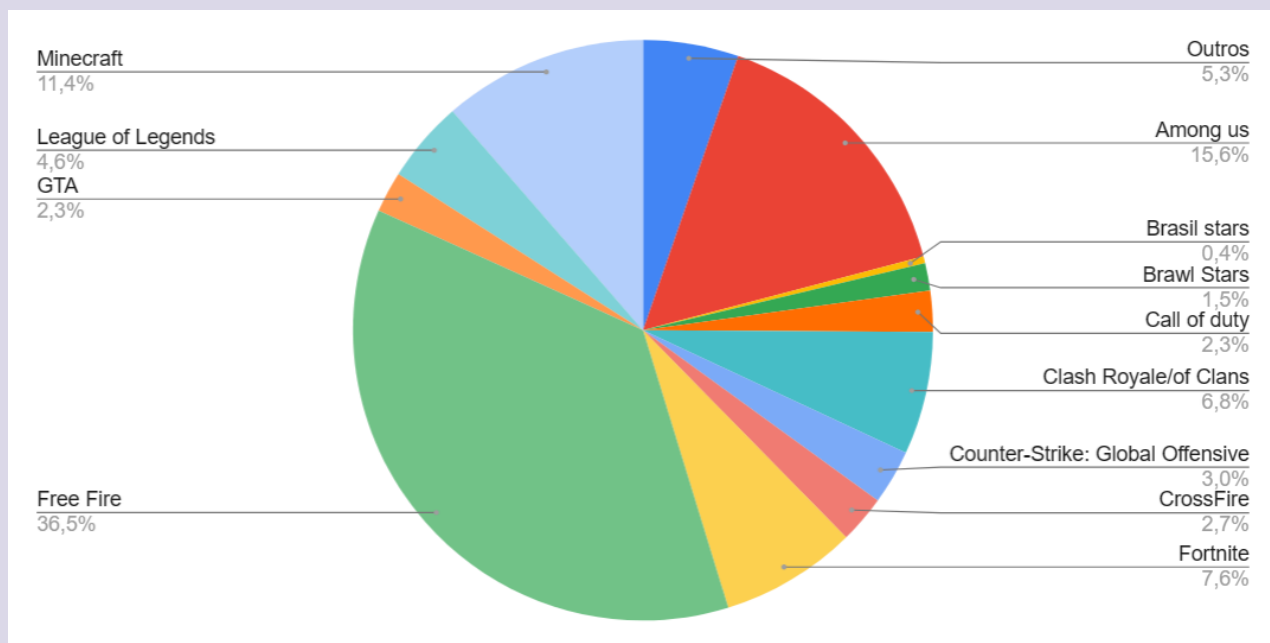
Informação gerada a partir dos dados extraído das respostas dos estudantes da Escola Municipal Professora Albertina Alves do Nascimento

## Gráfico 11 - Atividades que pratica:



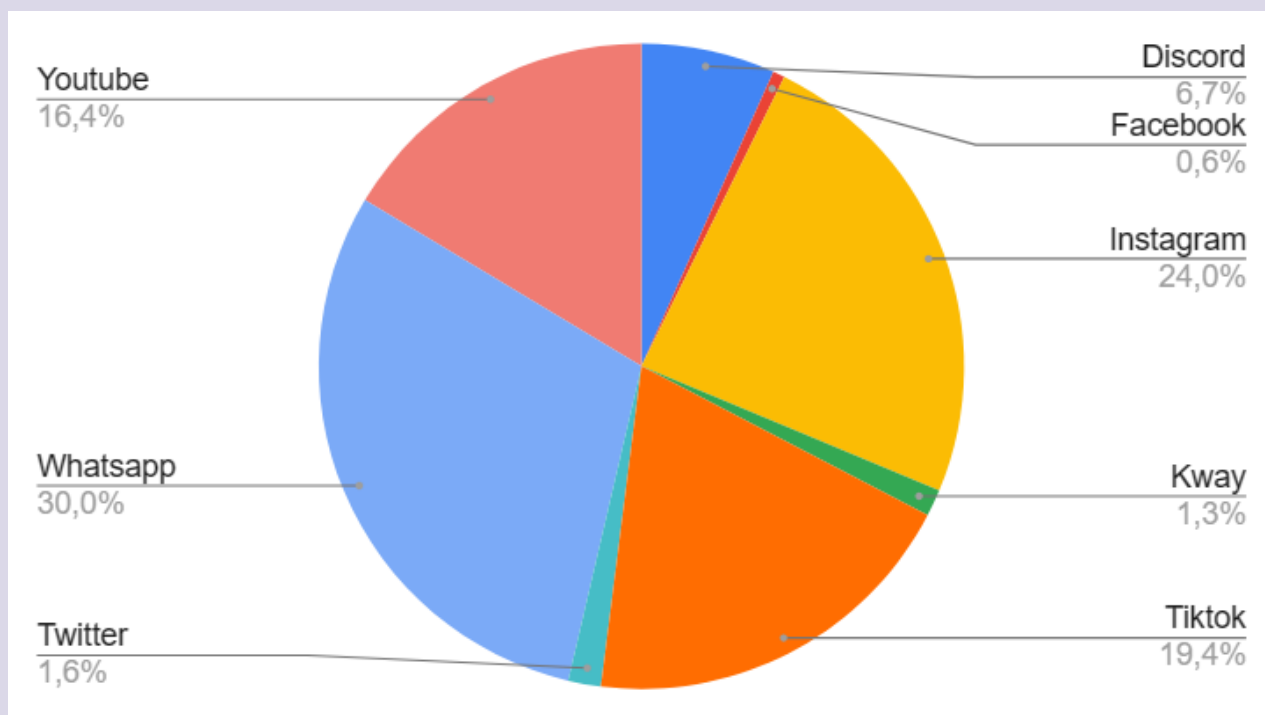
Informação gerada a partir dos dados extraído das respostas dos estudantes da Escola Municipal Professora Albertina Alves do Nascimento

## Gráfico 12 - Jogos online:



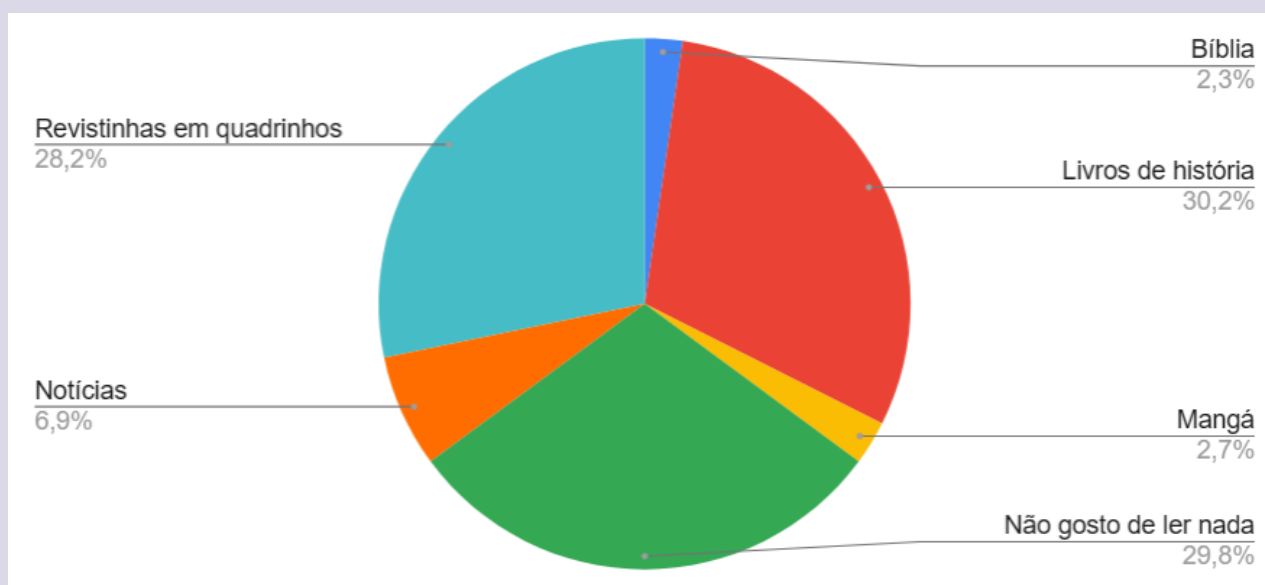
Informação gerada a partir dos dados extraído das respostas dos estudantes da Escola Municipal Professora Albertina Alves do Nascimento

## Gráfico 13 - Aplicativos acessados:



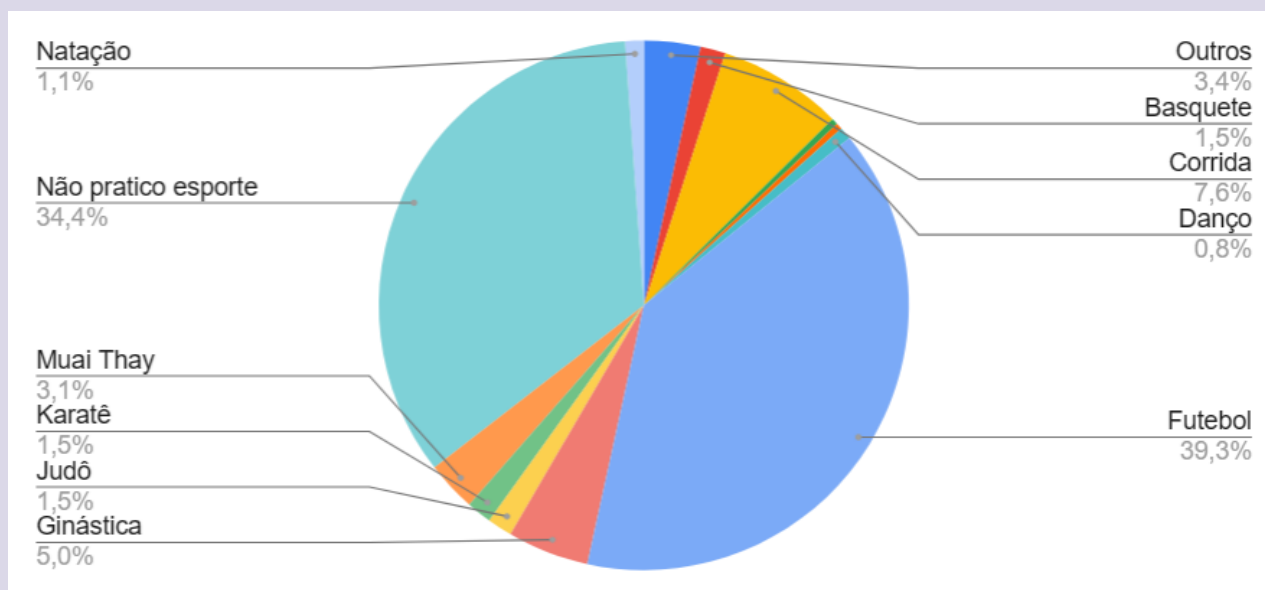
Informação gerada a partir dos dados extraído das respostas dos estutantes da Escola Municipal Professora Albertina Alves do Nascimento

## Gráfico 14 - Leitura favorita:



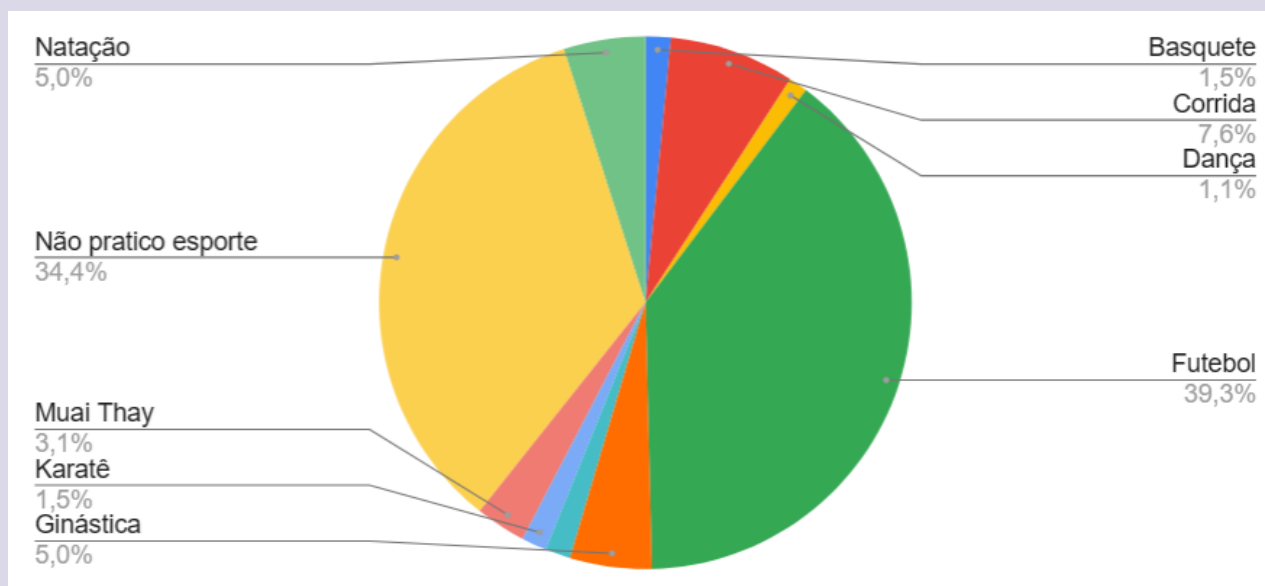
Informação gerada a partir dos dados extraído das respostas dos estutantes da Escola Municipal Professora Albertina Alves do Nascimento

## Gráfico 15 - Esportes praticados:



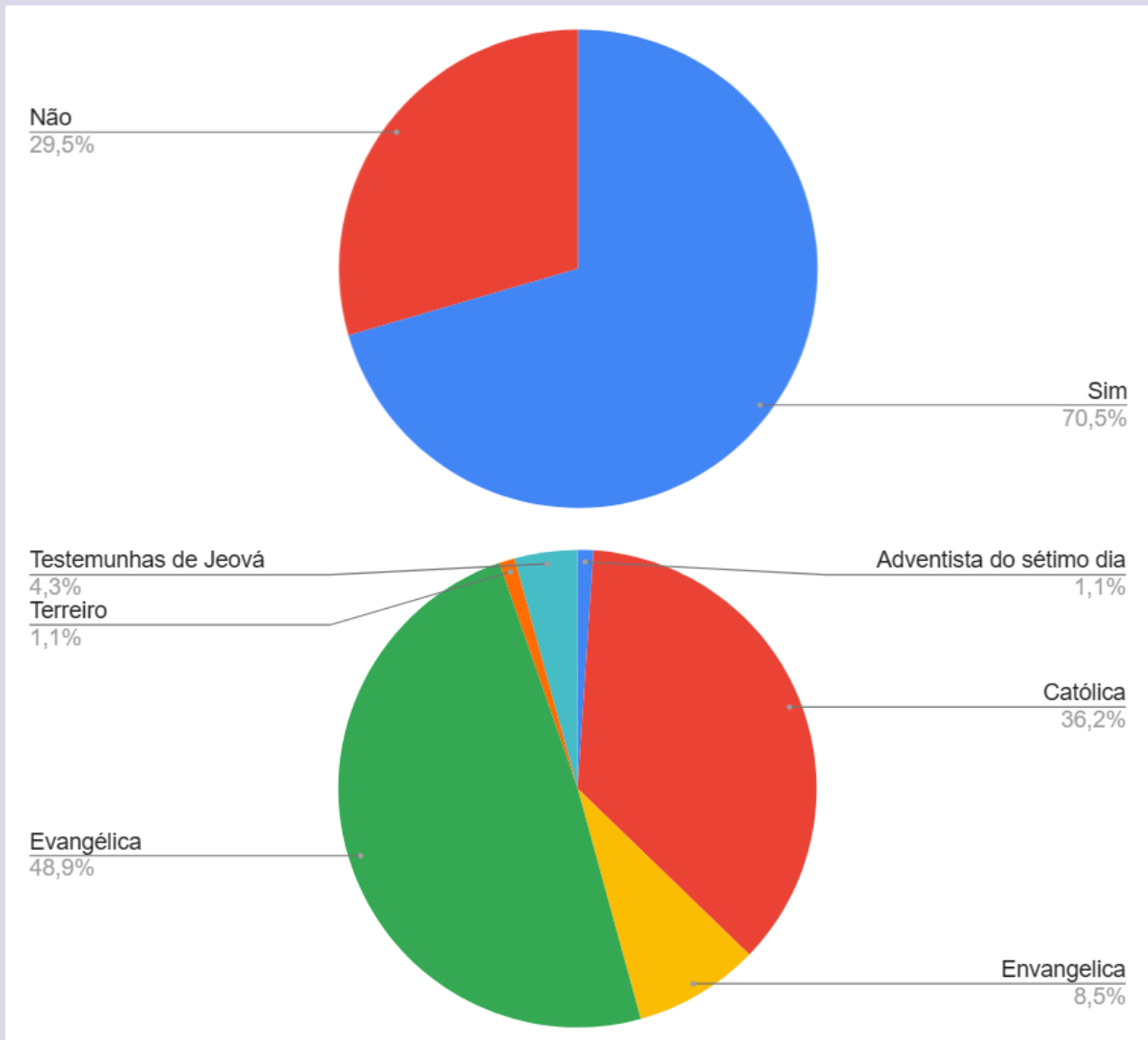
Informação gerada a partir dos dados extraído das respostas dos estudantes da Escola Municipal Professora Albertina Alves do Nascimento

## Gráfico 16 - Atividades em grupo:



Informação gerada a partir dos dados extraído das respostas dos estudantes da Escola Municipal Professora Albertina Alves do Nascimento

## Gráfico 17 - Frequenta alguma igreja / terreiro / centro / templo:



Informação gerada a partir dos dados extraído das respostas dos estudantes da Escola Municipal Professora Albertina Alves do Nascimento

# **Territórios, Educação Integral e Cidadania**

