

**DOCÊNCIA,
EDUCAÇÃO INTEGRAL
E TERRITÓRIOS
EDUCATIVOS:
CONSTRUINDO CARTOGRAFIAS
PARTICIPATIVAS**

**ESCOLA MUNICIPAL
PREFEITO LUIZ DA CUNHA**

**CURSISTA:
MARIA CÉLIA PITA DA SILVA**



SUMÁRIO

03

Introdução

05

ETAPA I - As crianças, os adolescentes e os jovens de nossas escolas: os sujeitos por trás dos estudantes

DOCÊNCIA, EDUCAÇÃO INTEGRAL E TERRITÓRIOS EDUCATIVOS: CONSTRUINDO CARTOGRAFIAS PARTICIPATIVAS

Ao longo do nosso curso, nos cursistas fomos convidados/as a realizar uma pesquisa coletiva, a cartografia, sobre a realidade da escola em que vocês atuam. O nosso objetivo foi que esse exercício colaborativo de construção de conhecimento, envolvendo o levantamento de informações, a sistematização, a análise e a produção de registros, contribua para o aprofundamento do projeto político das escolas e para a organização do trabalho com os/as estudantes na perspectiva da educação integral.

Neste material, reunimos, a partir do desenvolvimento dos percursos, as nossas produções. Com isso, pretendemos colaborar com a sistematização das produções das escolas e, assim, subsidiar ações futuras.

Vamos juntos/as!

ENTENDENDO AS “CARTOGRAFIAS PARTICIPATIVAS”

1. O que estamos chamando de cartografia participativa?

A cartografia participativa é uma metodologia de trabalho que se propõe a pensar a escola a partir do território onde ela se localiza, dos saberes que a atravessam e dos sujeitos que a compõem.

2. Qual a finalidade da cartografia participativa?

Mais do que um diagnóstico, a cartografia pretende ser um subsídio, uma espécie de mapa, para o trabalho dos profissionais da escola.

3. Como a cartografia participativa foi desenvolvida neste curso?

Em nosso curso, propomos a realização de uma cartografia participativa por escola e em etapas.

4. Como assim uma cartografia participativa “em etapas”?

As cartografias participativas foram compostas de quatro etapas que, ao final, irão configurar um plano de ação para a escola.

5. Quem realizou a cartografia participativa?

Com o apoio das escolas, os/as cursistas foram responsáveis por mobilizar e desenvolver as atividades das cartografias participativas em suas instituições.

6. Com quais sujeitos as atividades da cartografia deverão ser realizadas?

Foi nosso desejo que todas as pessoas da escola, mesmo aquelas não diretamente vinculadas ao curso e que não estavam atuando em sala de aula, colaborando com a construção da cartografia participativa.

Equipe do curso “Docência, Educação Integral e Territórios Educativos:
construindo cartografias participativas”

ETAPA I - AS CRIANÇAS, OS ADOLESCENTES E OS JOVENS DE NOSSAS ESCOLAS: OS SUJEITOS POR TRÁS DOS ESTUDANTES

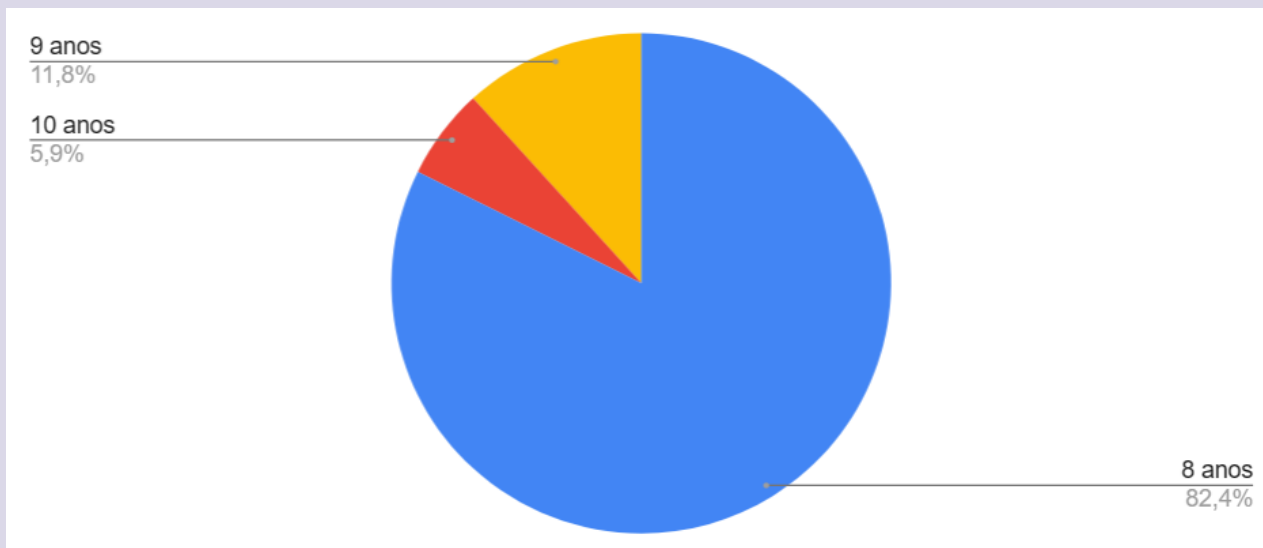
Não dá para pensar em ensino remoto, ensino híbrido, educação integral, conteúdos, sem considerar a situação de vida dos/das estudantes neste momento. Nesse sentido, realizou-se um diagnóstico para conhecer melhor os/as estudantes e seus familiares — saúde, situação econômica e como estão lidaram com o momento da pandemia.

QUEM SÃO OS SUJEITOS POR TRÁS DOS ESTUDANTES!

Veja a seguir alguns dos resultados da pesquisa realizada em sua escola junto às crianças, aos adolescentes e/ou jovens e uma breve síntese sobre as pistas que esses dados oferecem para melhor entendermos quem são os “**os sujeitos por trás dos estudantes**” em nossa instituição.

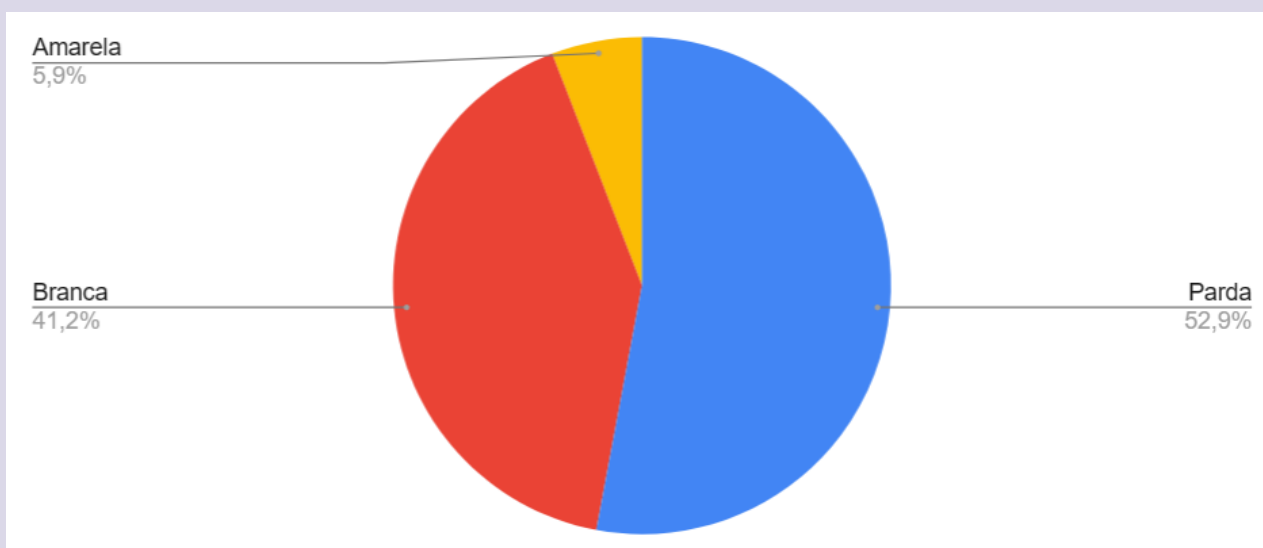
Análise das respostas dos estudantes do 4º ano:

Gráfico 1 - Idade



Informação gerada a partir dos dados extraído das respostas dos estutantes da Escola Municipal Prefeito Luiz da Cunha

Gráfico 2 - Cor/Raça:



Informação gerada a partir dos dados extraído das respostas dos estutantes da Escola Municipal Prefeito Luiz da Cunha

Gráfico 3 - Durante o confinamento social:

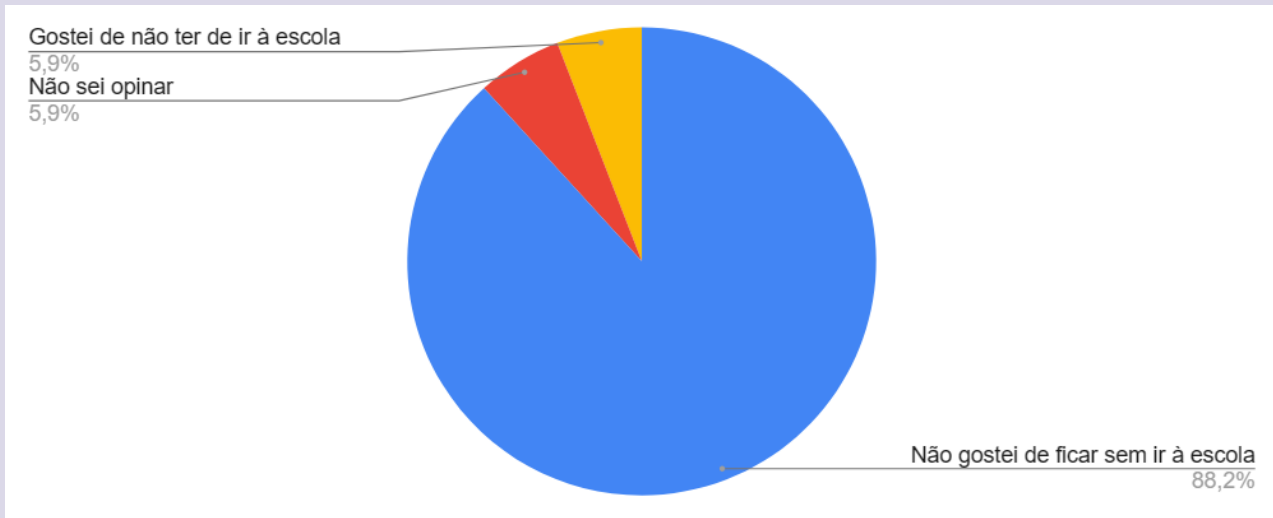


Gráfico 4 - Voltar para escola foi:

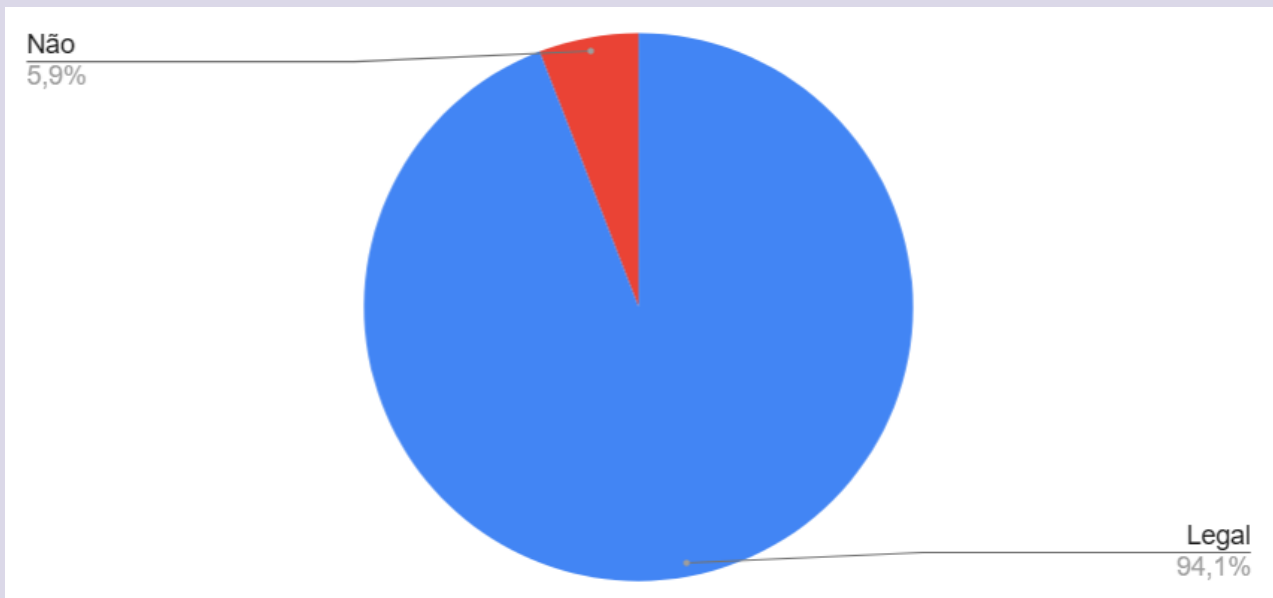


Gráfico 5 - Passa a maior parte do tempo:

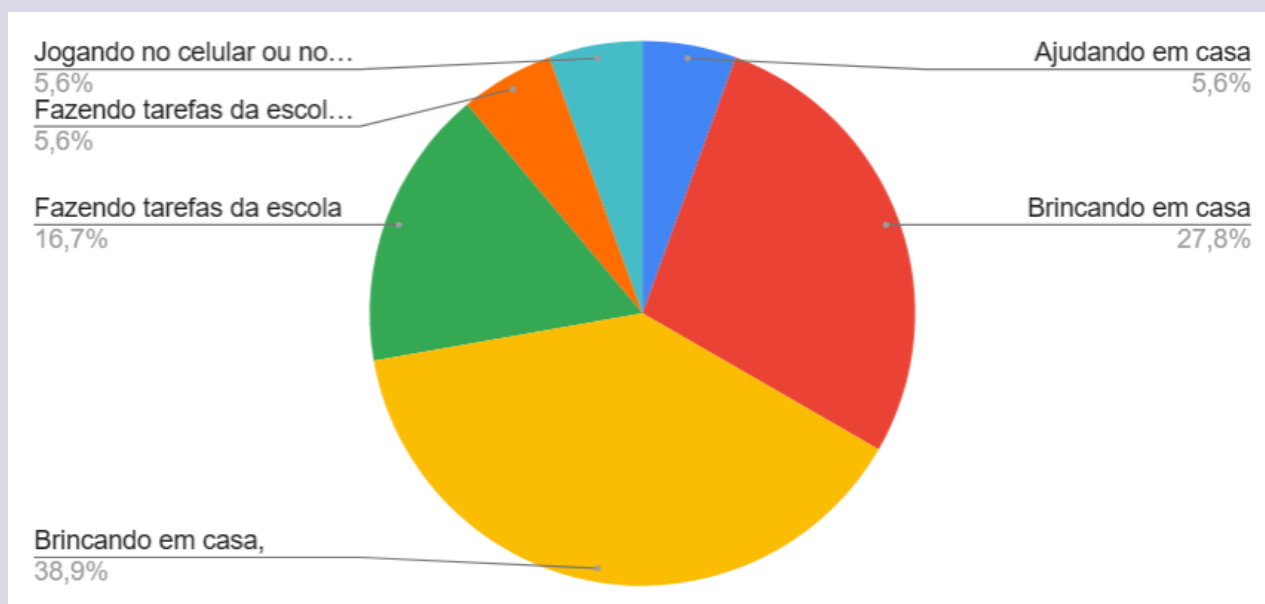


Gráfico 6 - Tarefas em casa:

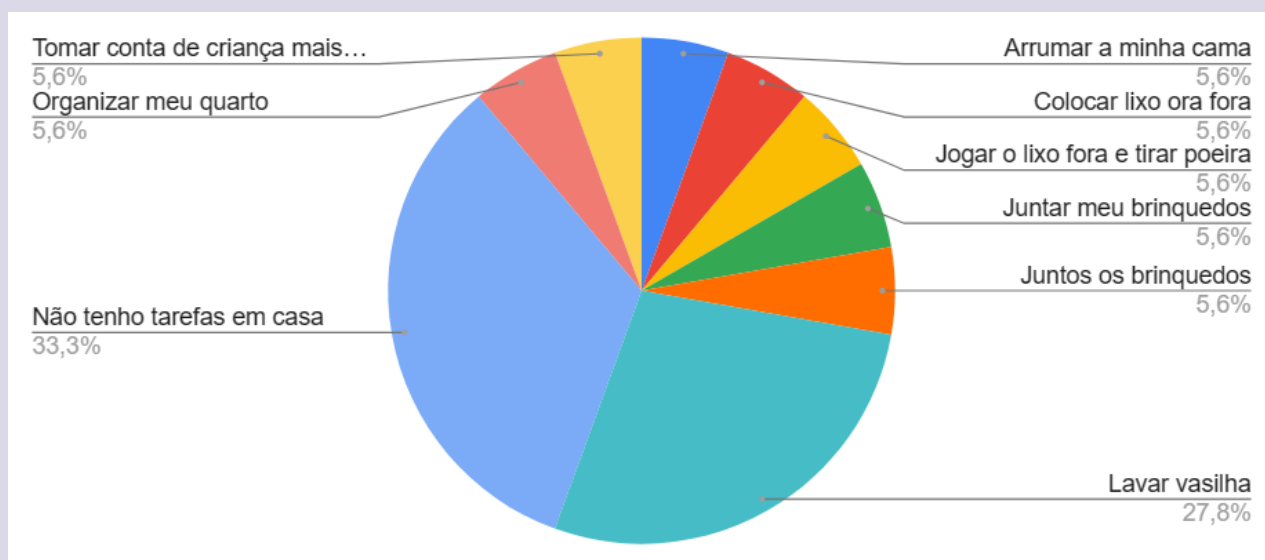


Gráfico 7 - Quando não está na escola, onde mais fica:

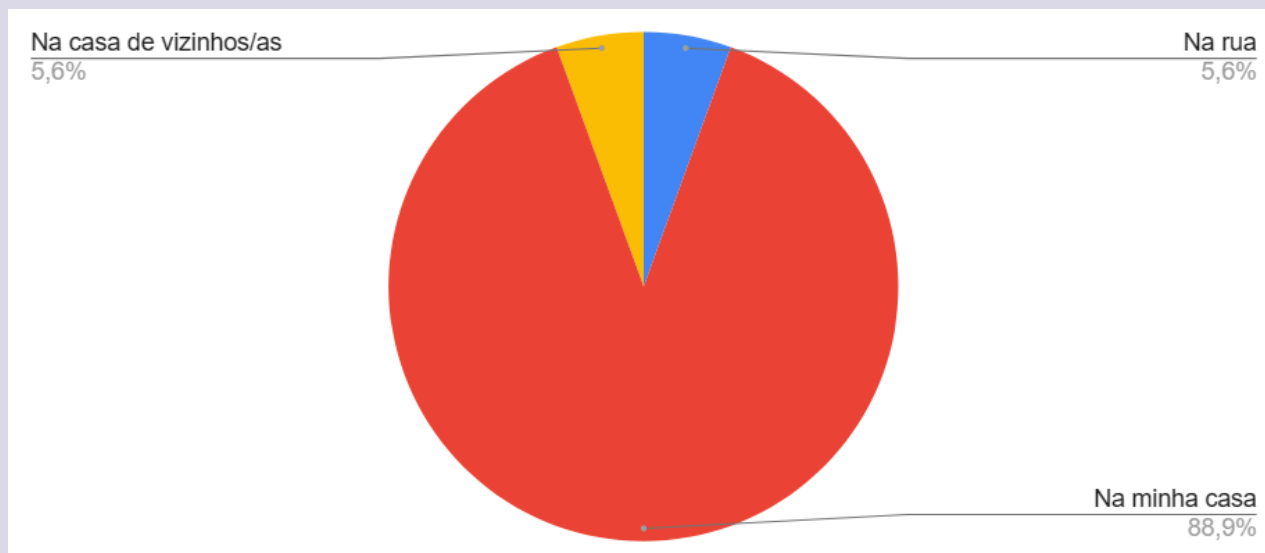


Gráfico 8 - Quem ajuda com as tarefas da escola:

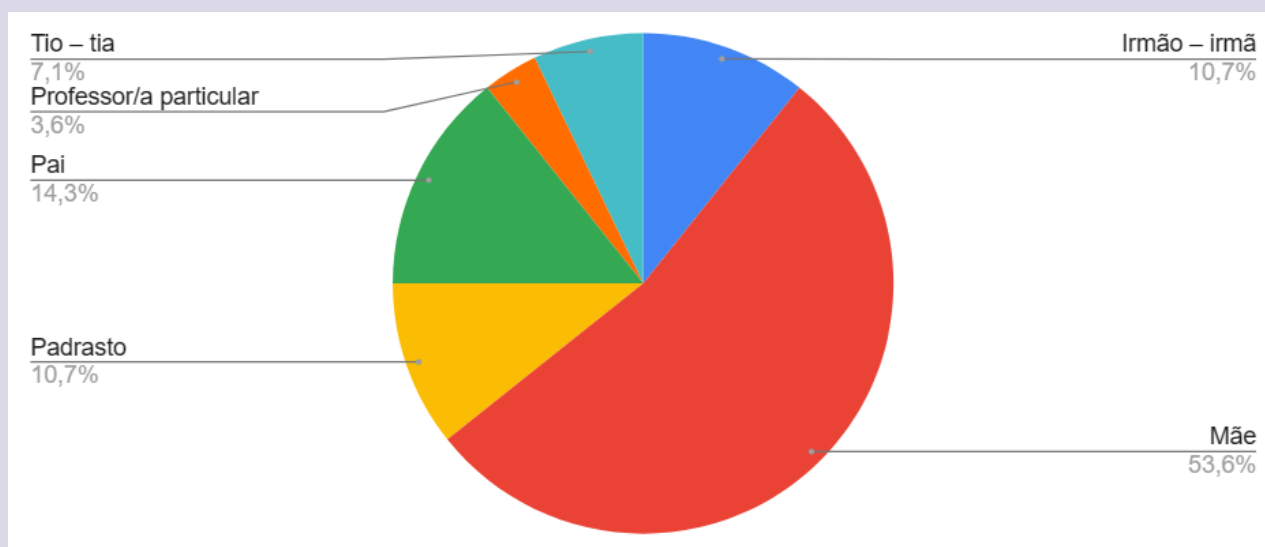


Gráfico 9 - Atividades que pratica:

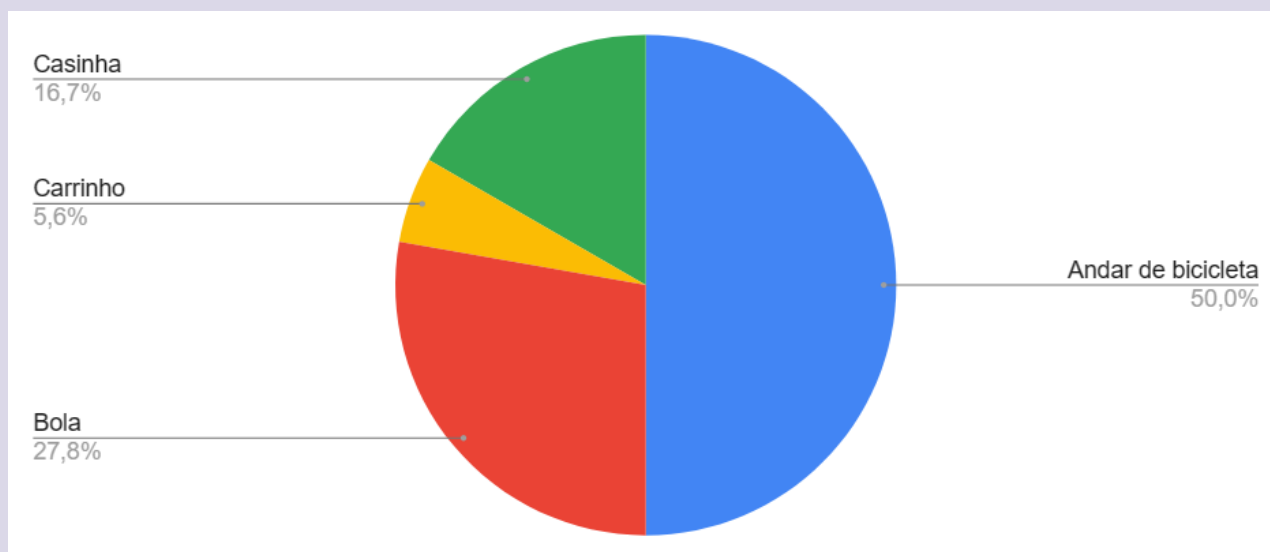


Gráfico 10 - Jogos online:

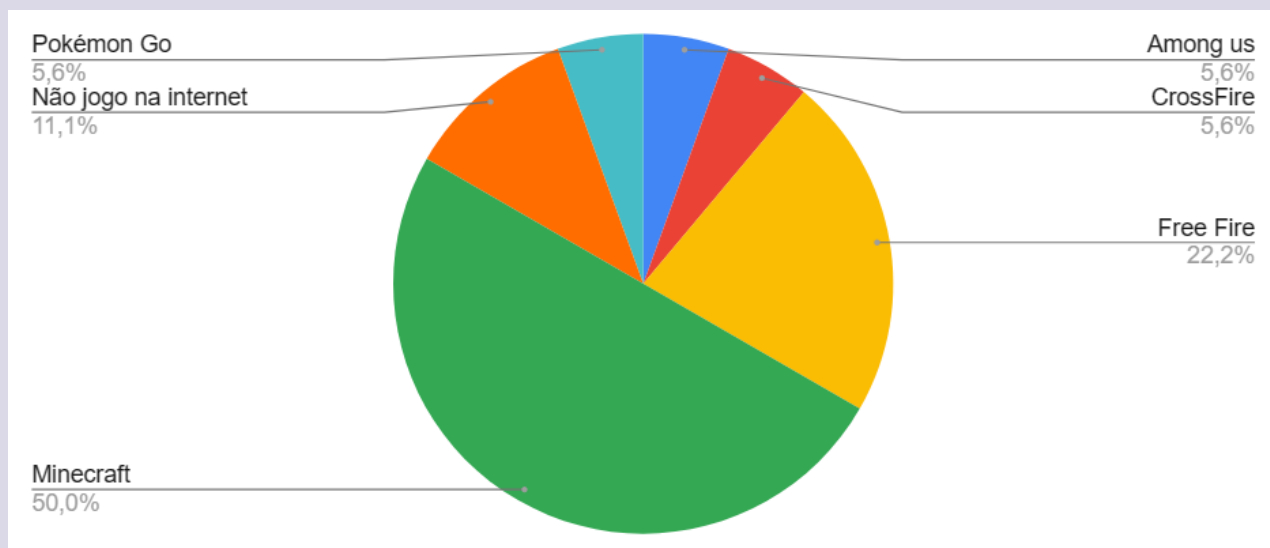


Gráfico 11 - Leitura favorita:

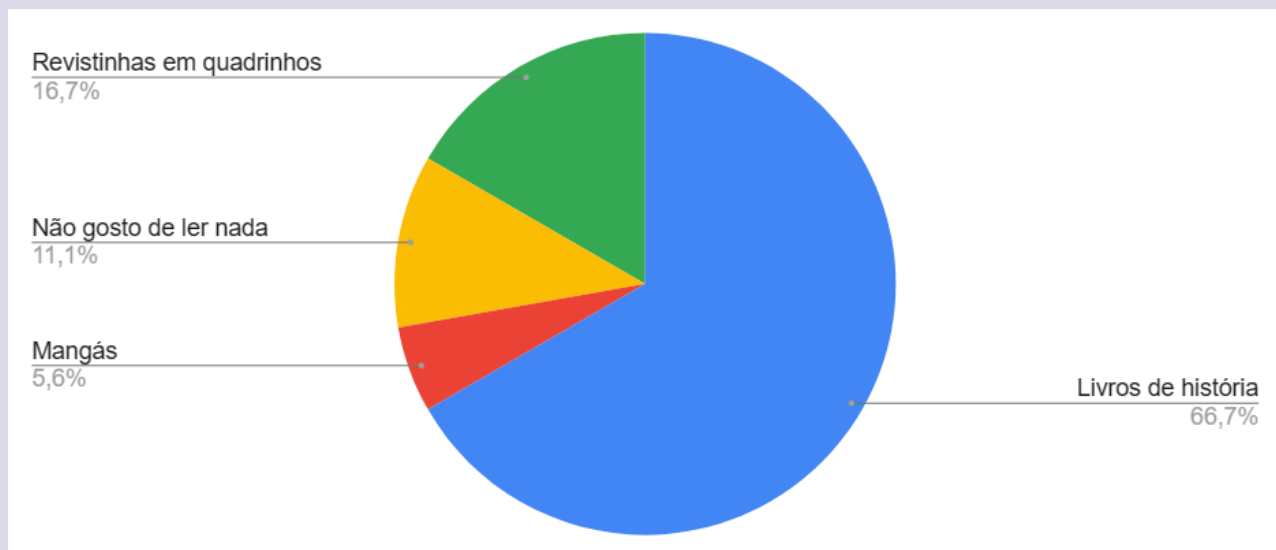
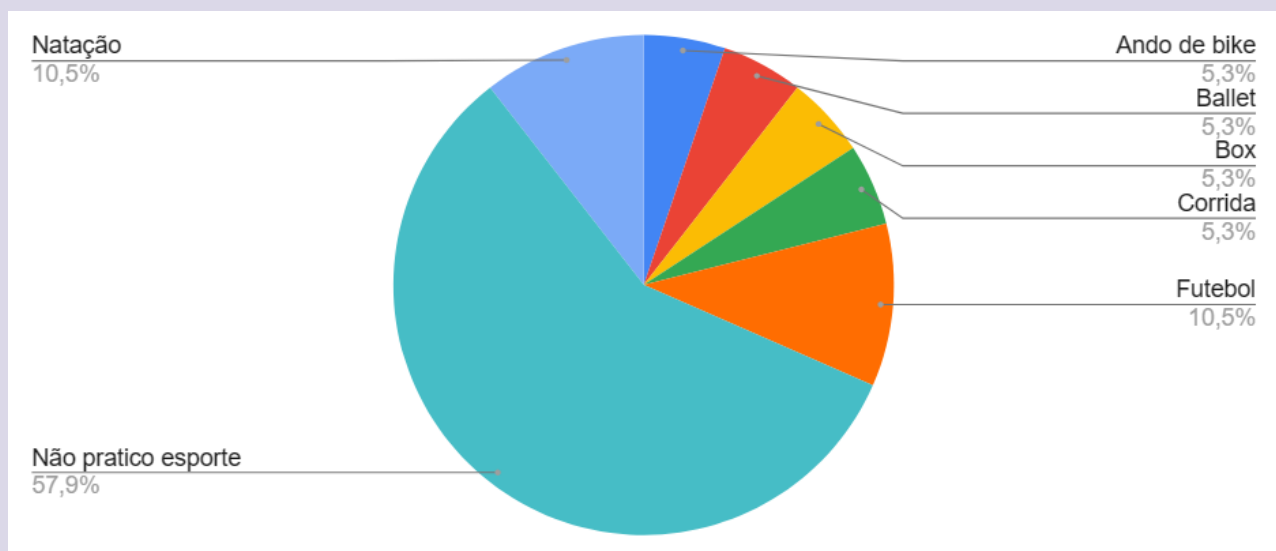


Gráfico 12 - Esportes praticados:



Territórios, Educação Integral e Cidadania

